



Rhein (Baden-Württemberg)



Umsetzung der EG-Wasserrahmenrichtlinie

Begleitdokumentation

Teilbearbeitungsgebiet 46

Neckar unterhalb Enz bis oberhalb Kocher

Kartenanhang

BEARBEITUNG:

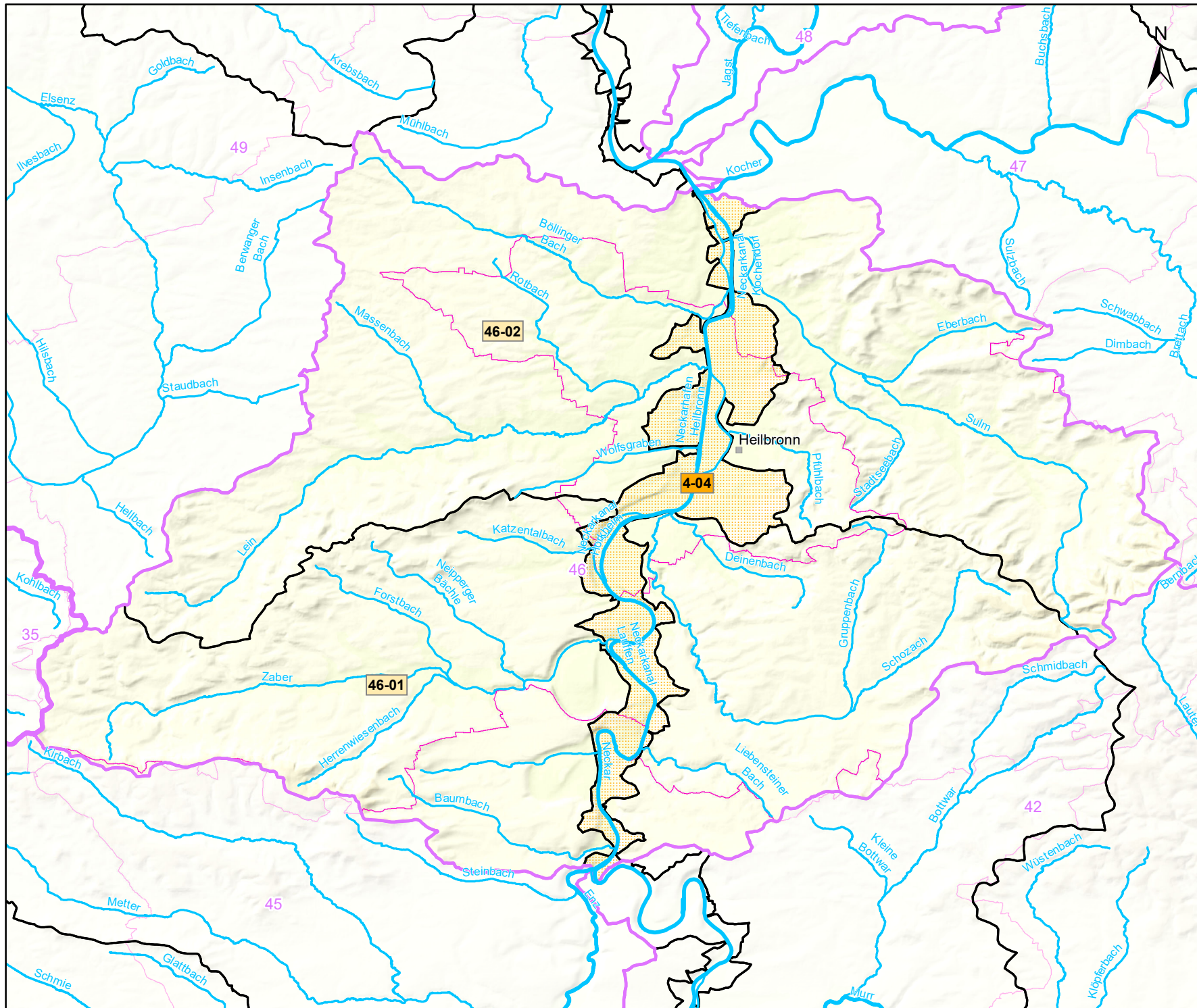
Regierungspräsidium Stuttgart (Flussgebietsbehörde)
Abteilung 5 – Umwelt
Referat 52 – Gewässer und Boden
Ruppmannstraße 21
70565 Stuttgart

REDAKTION:

Ministerium für Umwelt, Klima und Energiewirtschaft Baden-Württemberg
Regierungspräsidien Stuttgart, Karlsruhe, Freiburg, Tübingen
Landesanstalt für Umwelt Baden-Württemberg

Kartenanhang

Karte 1	Fluss- und Seewasserkörper
Karte 2	Grundwasserkörper
Karte 3	Programmstrecken Durchgängigkeit und Mindestwasser
Karte 4	Programmstrecken Struktur
Karte 5	Abwassermaßnahmen (Punktquellen)
Karte 6	Gefährdete Grundwasserkörper



K 1 Fluss- und See-wasserkörper


Teilbearbeitungsgebiet:
Neckar unterh. Enz bis oberh. Kocher (46)



Kartengrundlage: RIPS, ATKIS © Landesamt für Geoinformation und Landentwicklung Baden-Württemberg (www.lglbw.de) Az.: 2851.9-1/19 und LUBW Landesanstalt für Umwelt Baden-Württemberg

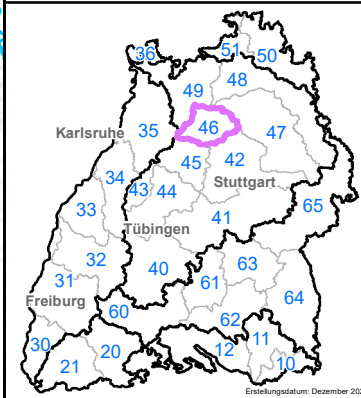
Zeichenerklärung

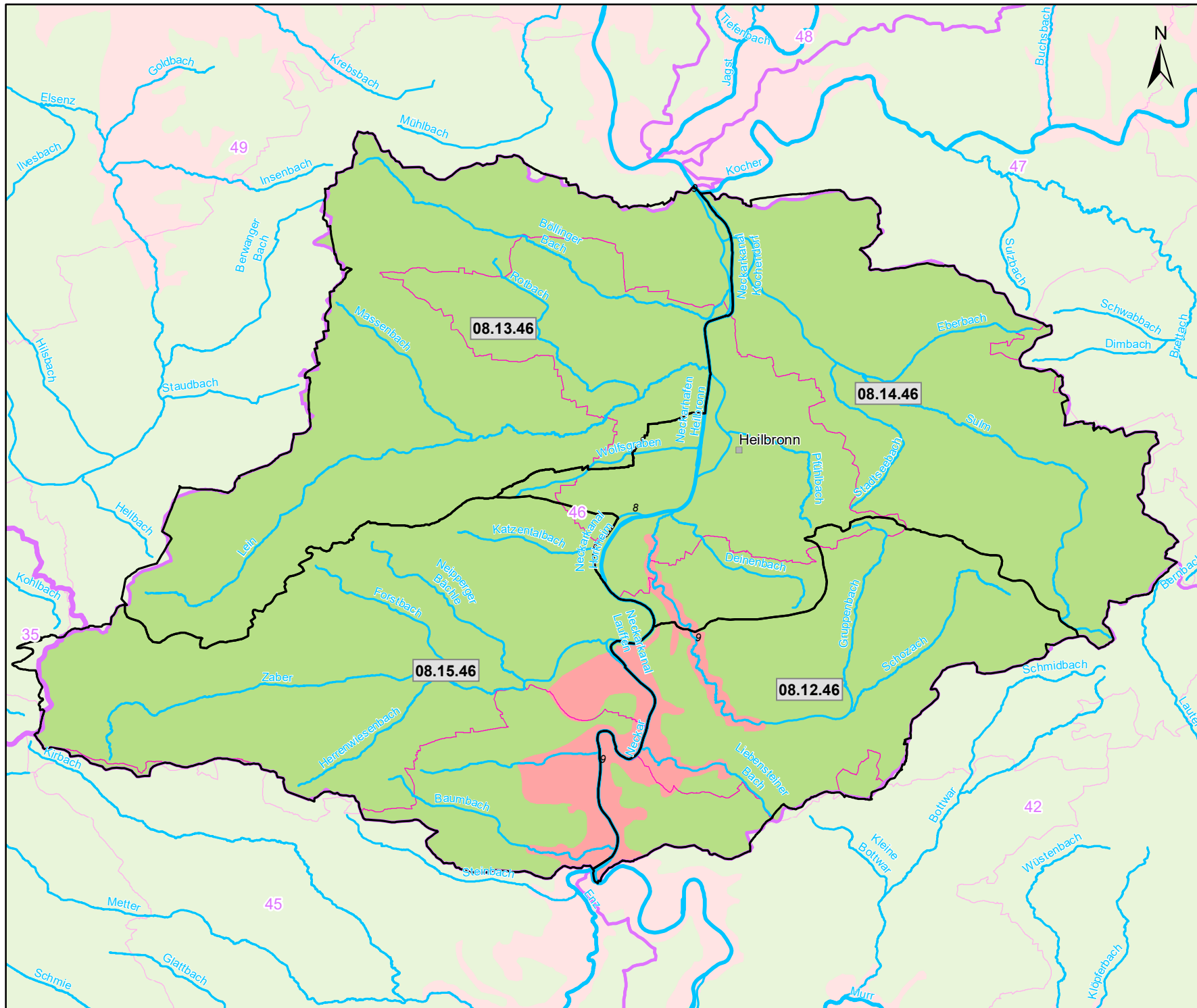
34-03-OR4
Grenze Flusswasserkörper mit WK-Nummer

19-00-S01  Federsee
Seewasserkörper mit Name und WK-Nummer

33-05-OR4  erheblich verändert
64-05  künstlich

Sonstiges
 Gewässer 1. Ordnung
 Teilnetz WRRL
 Grenze Bearbeitungsgebiet
 Grenze Teilbearbeitungsgebiet mit Nummer
 Stadt-/Landkreisgrenze





K 2 Grundwasserkörper

Teilbearbeitungsgebiet:
Neckar unterm. Enz bis oberh. Kocher (46)



Kartengrundlage: RIPS, ATKIS © Landesamt für Geoinformation und Landentwicklung Baden-Württemberg (www.lglbw.de) Az.: 2851.9-1/19 und LUBW Landesanstalt für Umwelt Baden-Württemberg

Zeichenerklärung

09.18.21 Grundwasserkörper mit Nummer

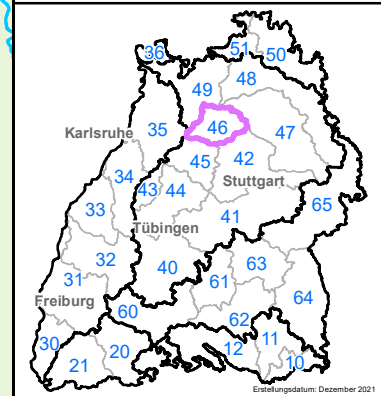
hydrogeologisch abgegrenzt

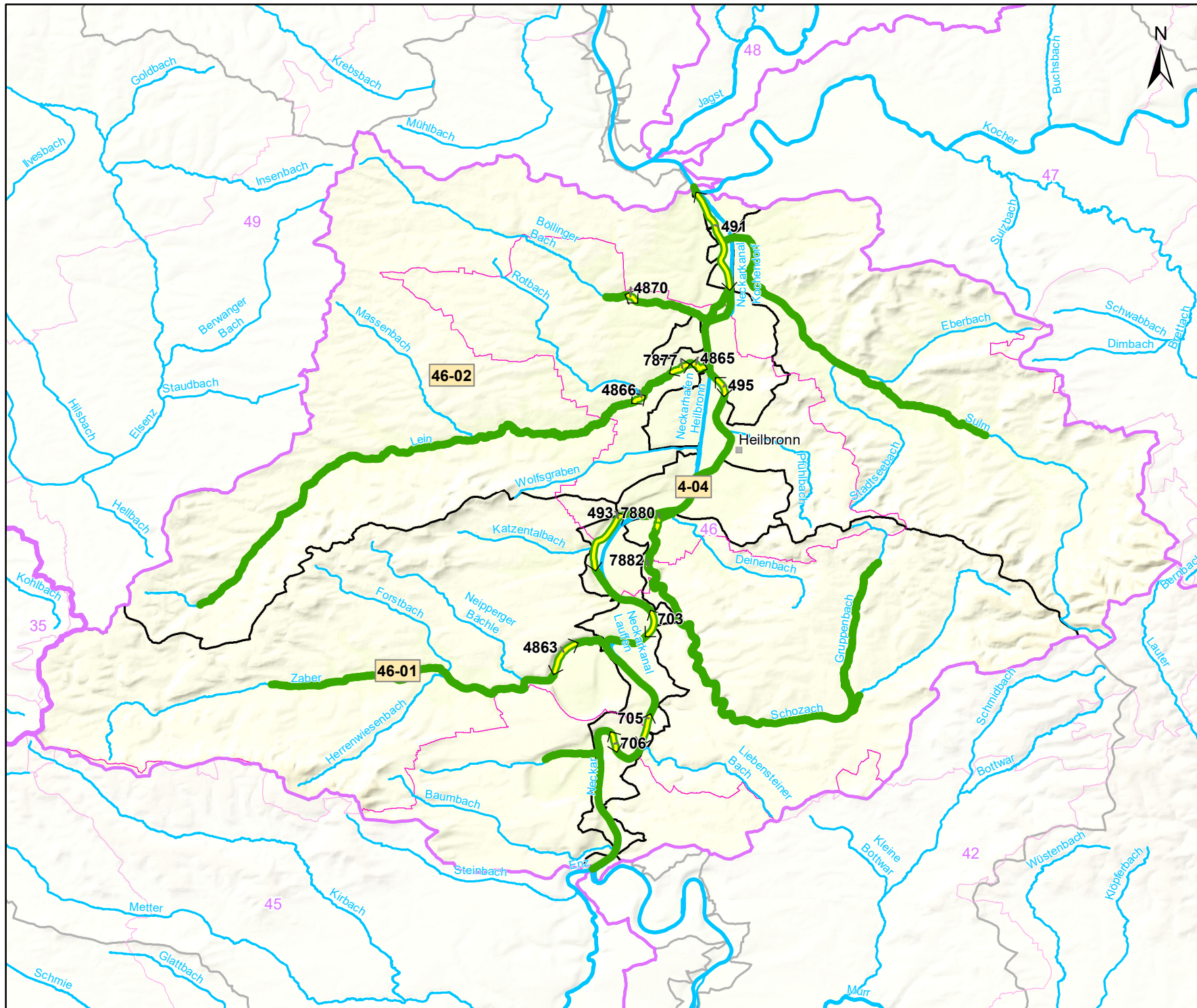
- 1 Lech-Ilter-Schotterplatten
- 2 Fluvioglaziale Schotter
- 3 Süddeutsches Moränenland
- 6 Schwäbische Alb
- 7 Albvorland
- 8 Keuper-Bergland
- 9 Muschelkalk-Platten
- 10 Spessart, Rhönvorland und Buntsandstein des Odenwaldes
- 11 Buntsandstein des Schwarzwaldes
- 13 Kristallin des Odenwaldes
- 14 Kristallin des Schwarzwaldes
- 16 Quartäre und Pliozäne Sedimente der Grabensohle
- 17 Tektonische Schollen des Grabenrandes
- 18 Kaiserstuhl

Sonstiges

- Gewässer 1. Ordnung
- Teilnetz WRRL
- Grenze Bearbeitungsgebiet
- Grenze Teilbearbeitungsgebiet mit Nummer
- Stadt-/Landkreisgrenze

0 40 80 120 km





K 4 Programmstrecken Struktur

Teilbearbeitungsgebiet:
Neckar unterm. Enz bis oberh. Kocher (46)



Kartengrundlage: RIPS, ATKIS © Landesamt für Geoinformation und Landentwicklung Baden-Württemberg (www.lglbw.de) Az.: 2851.9-1/19 und LUBW Landesanstalt für Umwelt Baden-Württemberg

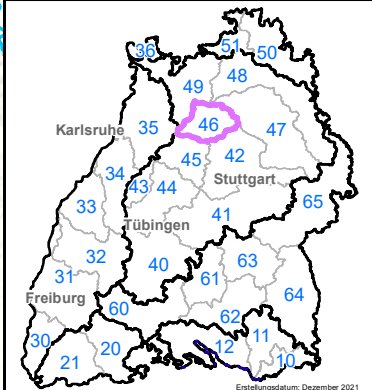

Zeichenerklärung

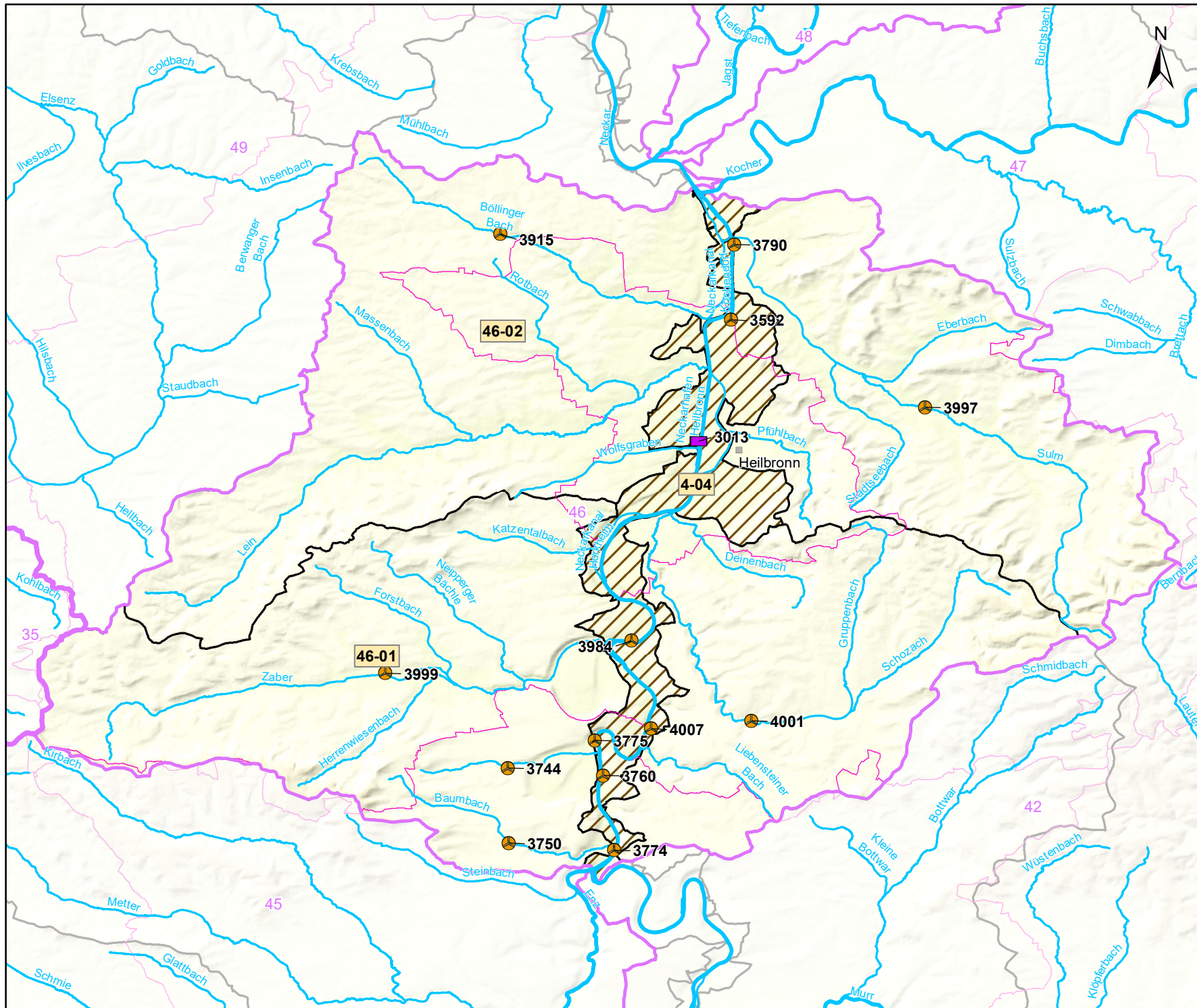
Oberflächenwasserkörper
 — Grenze Flusswasserkörper mit WK-Nummer
 34-03-OR4

Programmstrecke
 — Verbesserung Struktur

Einzelmaßnahme
 ↗ Verbesserung Gewässerstruktur mit MaDok ID
 ↘ Seeufermorphologie mit MaDok ID

Sonstiges
 — Gewässer 1. Ordnung
 — Teilnetz WRRL
 — Grenze Bearbeitungsgebiet
 10 Grenze Teilbearbeitungsgebiet mit Nummer
 — Stadt-/Landkreisgrenze





K 5 Abwassermaßnahmen (Punktquellen)

Teilbearbeitungsgebiet:
Neckar unterh. Enz bis oberh. Kocher (46)



Kartengrundlage: RIPS, ATKIS © Landesamt für Geoinformation und Landentwicklung Baden-Württemberg (www.lglbw.de) Az.: 2851.9-1/19 und LUBW Landesanstalt für Umwelt Baden-Württemberg

Zeichenerklärung

Oberflächenwasserkörper
34-03-OR4 Grenze Flusswasserkörper mit WK-Nummer

- Abwassermaßnahmen**
- kommunale Kläranlage mit Madok ID 1234
 - Regenwasseranlage mit Madok ID 1234
 - P-Kulisse "urbane Flächen"
 - weitere Maßnahmen Gewässereinzugsgebiet

- Sonstiges**
- Gewässer 1. Ordnung
 - Teilnetz WRRL
 - Grenze Bearbeitungsgebiet
 - Grenze Teilbearbeitungsgebiet mit Nummer
 - Stadt-/Landkreisgrenze

